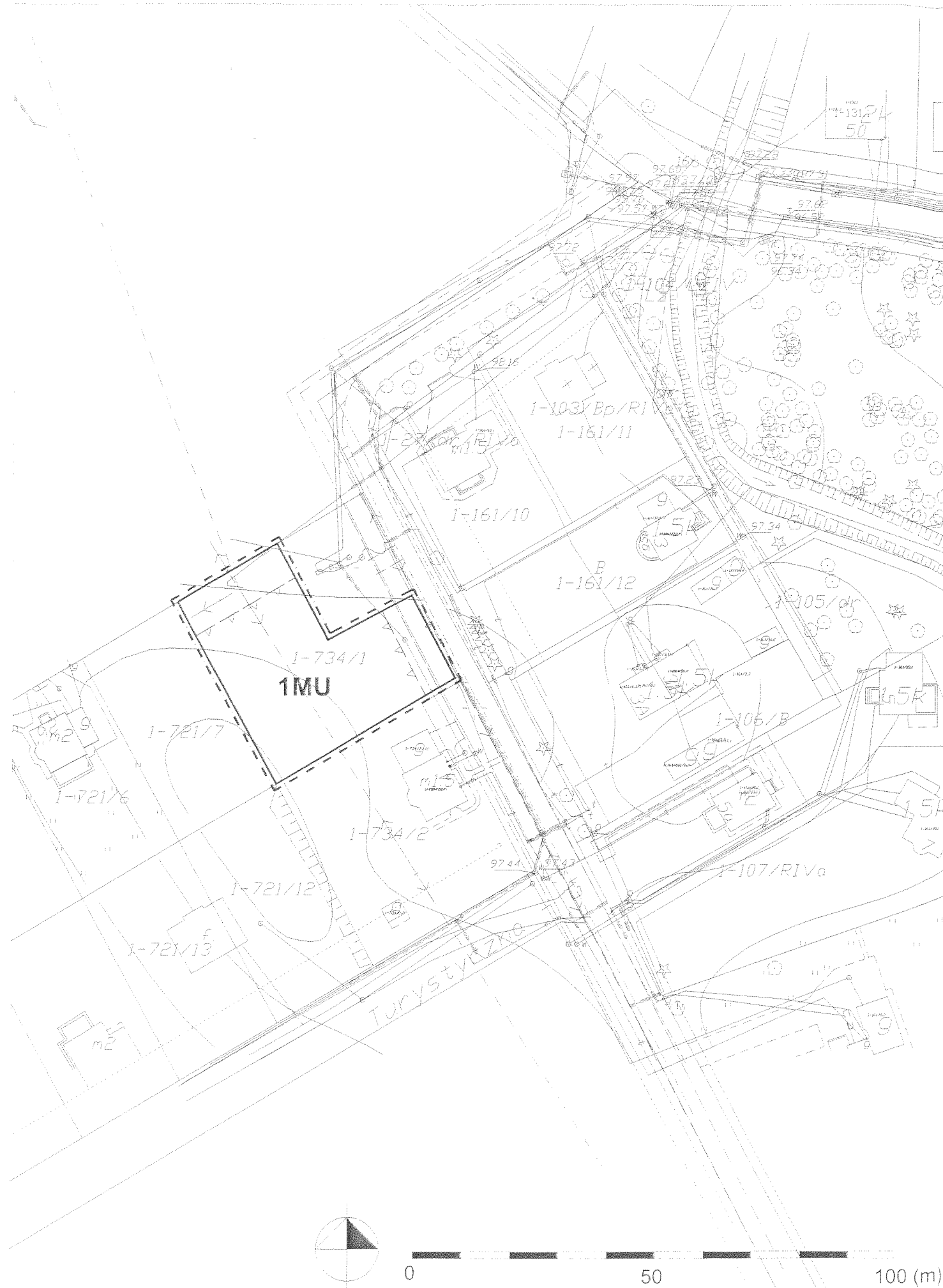






RYSUNEK ZMIANY MIEJSCOWEGO PLANU ZAGOSPODAROWANIA PRZESTRZENNEGO MIASTA OSTRÓDY W OBREBACH GEODEZYJNYCH 1, 8, 9

SKALA 1:1000

ZAŁĄCZNIK NR 1 DO UCHWAŁY NR XLIV/254/2009 RADY MIEJSKIEJ W OSTRÓDZIE Z DNIA 21 SIERPNI 2009 R.
OGŁOSZONEJ W DZ. URZ. WOJ. WARMIŃSKO-MAZURSKIEGO NR Z DNIA R., POZ.



OZNACZENIA:

-  GRANICE ZMIANY PLANU
 -  LINIE ROZGRANICZAJĄCE TERENY O RÓŻNYM PRZEZNACZENIU I ZASADACH ZAGOSPODAROWANIA
 -  NIEPRZEKRACZALNE LINIE ZABUDOWY
- PRZEZNACZENIE TERENÓW NA CELE:
-  ZABUDOWY MIESZKANIOWO-USŁUGOWEJ