

RYSUNEK MIEJSCOWEGO PLANU ZAGOSPODAROWANIA
PRZESTRZENNEGO MIASTA OSTRÓDY W KWARTALE ULIC:
STEFANA CZARNIECKIEGO, WŁADYSŁAWA JAGIELŁY,
SEWERYNA PIENIĘŻNEGO I TADEUSZA KOŚCIUSZKI -
- "BIAŁE KOSZARY"

SKALA 1:1000





ZALĄCZNIK NR 1 DO UCHWAŁY NR XXXVII/291/2005 RADY MIEJSKIEJ W OSTRÓDZIE Z DNIA 27 KWIETNIA 2005 R.
OGŁOSZONEJ W DZ. URZ. WOJ. WARMIŃSKO-MAZURSKIEGO NR ... Z DNIA r., POZ. ...

OZNACZENIA:

- GRANICE PLANU
- LINIE ROZGRANICZAJĄCE TERENY O RÓŻNYCH FUNKCJACH I ZASADACH ZAGOSPODAROWANIA
- ~ NIEPRZEKRACZALNE LINIE ZABUDOWY
- ▼ OBLIGATORYJNE LINIE ZABUDOWY

PRZEZNACZENIA TERENÓW NA CELE:

- MW ZABUDOWY MIESZKANIOWEJ WIELORODZINNEJ
- U ZABUDOWY USŁUGOWEJ (W TYM ADMINISTRACJI)
- E STACJI TRANSFORMATOROWEJ
- KD DRÓG PUBLICZNYCH

-  PRZEJAZDY I PRZEJŚCIA W POZIOMIE PARTERÓW ZABUDOWY
-  (1-20) OBIEKTY OBJĘTE OCHRONĄ KONSERWATORSKĄ
- II-IV OBOWIĄZUJĄCA LICZBA KONDYGNACJI W PROJEKTOWANEJ ZABUDOWIE
-  TEREN ZAMKNIĘTY - NIE OBJĘTY USTALENIAMI PLANU
-  BUDYNEK PRZEZNACZONY DO ROZBIÓRKI

0 10 20 30 40 50

