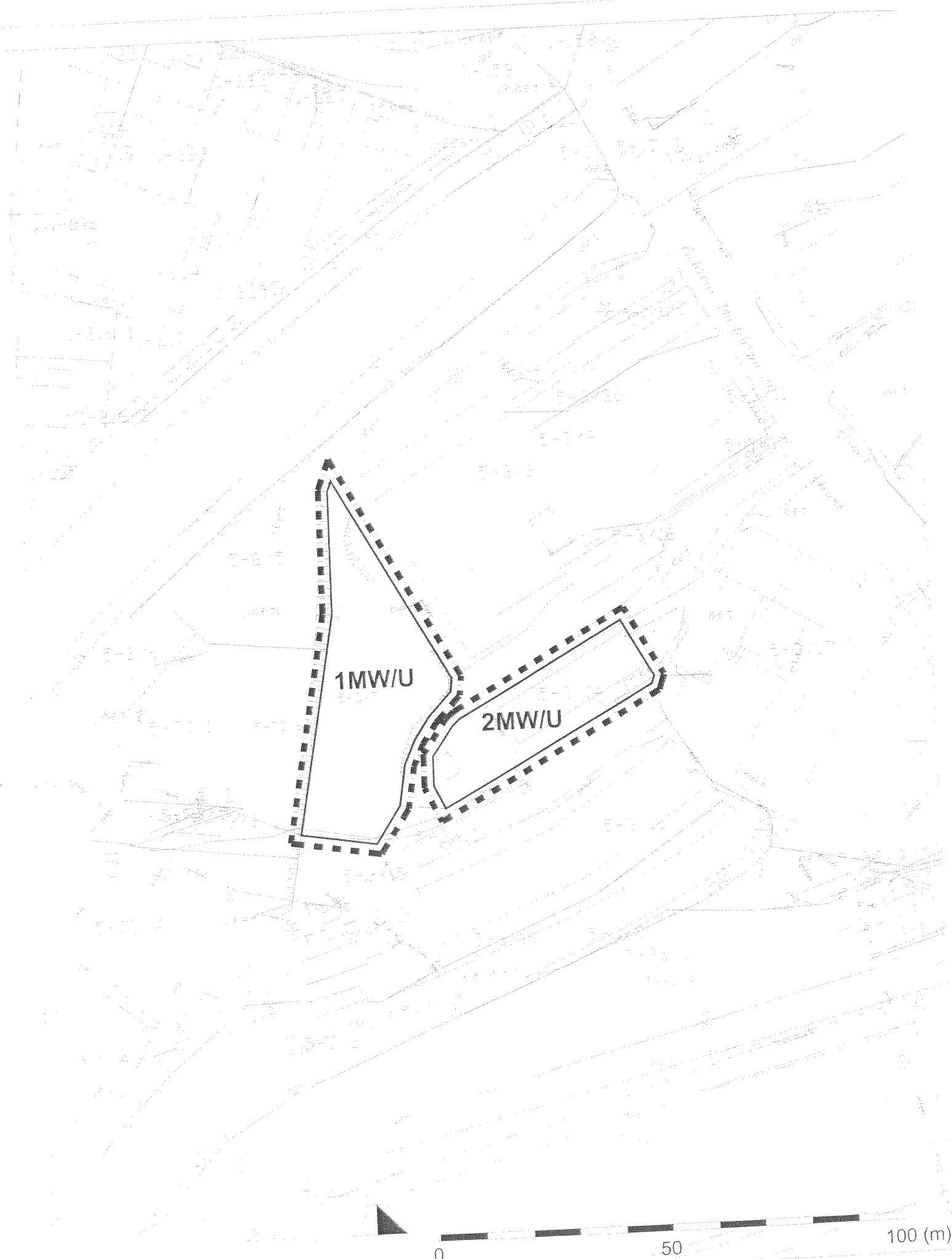





RYSUNEK ZMIANY MIEJSCOWEGO PLANU ZAGOSPODAROWANIA PRZESTRZENNEGO OBSZARU ŚRÓDMIEŚCIA MIASTA OSTRÓDY

SKALA 1:1000

ZAŁĄCZNIK NR 1 DO UCHWAŁY NR XLII/244/2009 RADY MIEJSKIEJ W OSTRÓDZIE Z DNIA 5 czerwca 2009R.
OGŁOSZONEJ W DZ.URZ. WOJ. WARMIŃSKO-MAZURSKIEGO NR 104 Z DNIA 30.07.2009, POZ.1641



OZNACZENIA:

-  GRANICE ZMIANY PLANU
-  LINIE ROZGRANICZAJĄCE TERENY O RÓŻNYM PRZEZNACZENIU I ZASADACH ZAGOSPODAROWANIA
-  PRZEZNACZENIE TERENÓW NA CELE:
ZABUDOWY MIESZKANIOWEJ WIEORODZINNEJ I USŁUGOWEJ

PRZEWODNICZĄCY
RADY MIEJSKIEJ
Czesław Najmowicz

BIURO ARCHITEKTONICZNO-URBANISTYCZNE "BDK" S.C.
10-686 OLSZTYN, UL. WILCZYŃSKIEGO 25E/221
Główny projektant planu: arch. Szymon Zabokrzecki, POIU Nr G-092/2002
Asystent projektanta planu: mgr inż. Krzysztof Szlubowski