






**RYSUNEK ZMIANY MIEJSCOWEGO PLANU  
ZAGOSPODAROWANIA PRZESTRZENNEGO MIASTA OSTRÓDY  
W REJONIE ULIC OLSZTYŃSKA-GIZEWIUSZA**




SKALA 1: 1000

ZAŁĄCZNIK NR 1 DO UCHWAŁY NR *XXI/103/2008* RADY MIEJSKIEJ W OSTRÓDZIE Z DNIA *22 stycznia 2008*  
OGŁOSZONEJ W DZ. URZ. WOJ. WARMIŃSKO-MAZURSKIEGO NR *54* Z DNIA *8.04.2008* POZ. *109.5*

**OZNACZENIA:**

-  GRANICA ZMIANY PLANU
-  LINIE ROZGRANICZAJĄCE TERENY O RÓŻNYM PRZEZNACZENIU I ZASADACH ZAGOSPODAROWANIA
-  NIEPRZEKRACZALNE LINIE ZABUDOWY
-  GRANICA STREFY OCHRONY ARCHEOLOGICZNEJ
-  BUDYNKI PRZEZNACZONE DO ROZBIÓRKI

**PRZEZNACZENIA TERENÓW NA CELE:**

-  MW ZABUDOWY MIESZKANIOWEJ WIELORODZINNEJ
-  MU ZABUDOWY MIESZKANIOWO - USŁUGOWEJ
-  ZP ZIELENI URZADZONEJ

PRZEWODNICZĄCY  
RADY MIEJSKIEJ  
*M. Czerw*  
Czesław Najmowicz